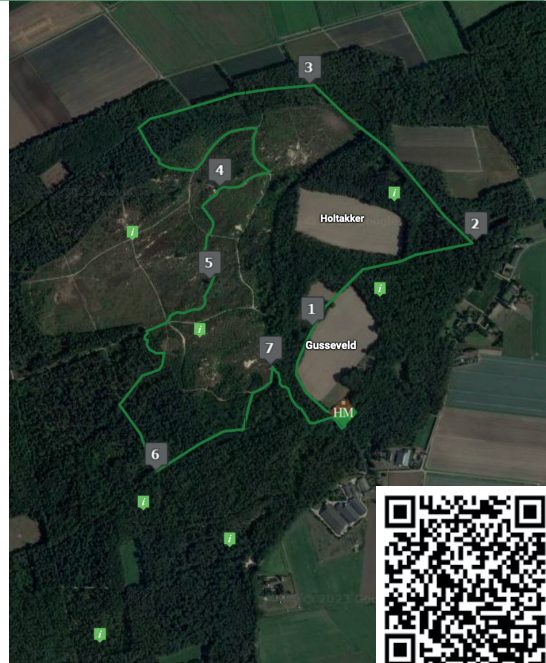


WANDELROUTE TWEDE WERELDOORLOG SCHADIJKSE BOSSEN

Op deze route wandel je door de Schadijkse Bossen van Meterik. Deze wandeling laat enkele bijzondere plekken zien in het bos die tijdens de Tweede Wereldoorlog een rol hebben gespeeld.

Uitgebreide informatie over de punten op en langs de wandelroute is te vinden op www.geschiedenismeterik.nl en via de QR code op het informatiebord bij het startpunt.

- Startlocatie
Parkeerplaats Gusseweg,
Bergsteeg 4, 5964 NJ Meterik
- Lengte 5,6 km
- Niet geschikt voor
wandelwagens en personen die
slecht ter been zijn.



Vanaf het startpunt volg je de onverharde weg waar het bordje Peel-Heide route staat (rechts naast het informatiebord). Je loopt langs het Gusseveld (rechterzijde). Hier stonden drie Duitse stellingen.

1 Horster puin onder je voeten

In Noord-Limburg stopte de opmars van het geallieerde leger in het late najaar van 1944. De Maas was in die winter van 1944-1945 de scheidslijn. Ten westen van de Maas was bevrijd gebied, ten oosten van de Maas wisten de Duitsers zich te handhaven.

De troepenopbouw van de geallieerden ging echter gestaag door. Voor Horst betekende dit dat vele soldaten ingekwartierd moesten worden. Omdat deze manschappen zich vaak gingen vervelen, gaven hun commandanten de soldaten opdracht om het puin van het centrum van Horst op te ruimen en met vrachtauto's af te voeren naar een aantal onverharde wegen en bospaden o.a. in de Schadijkse Bossen. Tijdens deze wandeling kom je een aantal van deze paden tegen.

Aan het einde van deze weg (bij het bordje Peel-Heide route) linksaf (Loofhoutweg volgen).

2 Razzia

Vanaf deze plek werd in de vroege ochtend van 19 augustus 1943 door de Duitsers een grote zoekactie geleid naar onderduikers die zich in de Schadijkse Bossen verscholen hielden.

Je volgt de weg langs Holtakker. Ook hier stonden aan beide zijden van de weg Duitse stellingen.

3 Antoon Steeghs

De verzetsgroep die het onderduiken in de Schadijkse Bossen regelde, werd geleid door Antoon Steeghs uit Meterik. Hij was door het verzet aangesteld als duikhoofd in Meterik en contactpersoon tussen de rayonleiding en de onderduikers.

Na een paar honderd meter zie je achter de omheining, die deels wel zichtbaar is, een open gebied. Daarna het eerste kruispunt linksaf langs de groene slagboom. (A)

Hier vervolg je achter de slagboom het pad. Bij de Y splitsing (B) linksaf, kruis de mountain-bike-route en ga vervolgens door het loophek (nr. 12).

Bij de T-splitsing linksaf en de volgende T-splitsing rechts. Ga bij de paal met de drie pijlen (zie foto) rechts het zandpad op. (C) (volg paars).



4 Derk van Assen en Berendje Grolleman

Aan de rechterkant zie je het herdenkingskruis van Derk van Assen. De Gemeente Horst liet hier in 1946 dit kruis plaatsen ter herinnering aan Derk van Assen.

Derk van Assen was betrokken bij het verzet en de hulp aan joden en piloten. Hij werd op 24 juli 1943 opgepakt door de Haagse Sicherheitspolizei. Tijdens zijn verhoor weigerde hij de namen van zijn kameraden prijs te geven. Hij werd op 14 september 1943 in de Schadijkse Bossen bij Meterik gefusilleerd.

Vervolg het pad en ga bij het kruispunt rechtdoor (volg de pijlen) en loop richting de eik op de heuvel.



5 Jeu Jenniskens

Vanuit hier heb je vanaf het bankje zicht op de plek waar de Duitse auto vast zat in het zand. Deze auto heeft Jeu Jenniskens met zijn paard losgetrokken.

Vervolg de route. Volg de paarse route richting het klaphek (nr. 6) en ga daarna direct linksaf en volg paars tot je bij een T-splitsing komt met eikenbomen en ga daar links (D).

6 Onderduikerskampen op 'De Schaak'

In de buurt van deze plek lagen twee onderduikerskampen. In het vroege voorjaar van 1943 moesten alle studenten aan de universiteiten een z.g. loyaliteitsverklaring ondertekenen. Studenten die dat niet deden, konden opgepakt worden en in de gevangenis worden gezet. Het leidde ertoe dat veel studenten onderdoken. In de Schadijkse Bossen vonden zo'n kleine 50 studenten een onderkomen in het 'studentenkamp' dat voor hen werd ingericht. De exacte locaties van de onderduikerskampen die zich in dit gedeelte van het bos bevonden, zijn helaas niet meer te bezoeken. Door het verstrijken van de tijd zijn de locaties niet meer herkenbaar.



Vervolg het pad en ga bij het kruispunt, waar aan de rechterzijde een bankje staat, linksaf. Ga door het klaphek en houd bij de T-splitsing rechts aan. Hier staat een bankje (E) met uitzicht op het gebied waar twee Duitse stellingen hebben gestaan.

7 Duitse artillerie op 'De Schaak' en de bevrijding

Vanaf eind september bouwden de Duitsers op 'De Schaak' stellingen met artillerie in een poging de geallieerde opmars te stoppen. In eerste instantie moesten alle bewoners van boerderijen aan 'De Schaak' hun huis verlaten omdat bij beschietingen door de geallieerden voor hen een gevaarlijke situatie zou ontstaan. Toen de geallieerden dichterbij kwamen, moesten ook veel dorpsbewoners in Meterik hun huizen verlaten. De kerk werd flink geraakt door geallieerde beschietingen. Op 22 november 1944 bliezen de Duitsers de toren op, die daarbij door het dak viel. Daardoor werd de kerk grotendeels verwoest. Op de website van Heemkunde Meterik geven teksten, afbeeldingen en kaarten met datums van gebeurtenissen een overzicht van de opmars van de geallieerden en bevrijding van 'De Schaak' en Meterik.

Ga vervolgens rechts door het klaphek en houd rechts aan. Het pad maakt een bocht naar rechts. Houd daarna links aan en vervolg het pad terug richting de parkeerplaats Gusseweg.